




# Fahrplan

gültig ab 19.11.2020

## N3 Hauptbahnhof ▶ Neues Rathaus ▶ Angerbrücke ▶ Leutzsch ▶ Böhlitz-Ehrenberg ▶ Rückmarsdorf

### Täglich

Hauptbahnhof (Steig C)	1.11	2.22	3.33
Goerdellerring (Steig C)	1.13	2.24	3.35
Thomaskirche	1.15	2.26	3.37
Neues Rathaus Li. 9	1.16	2.27	3.38
Neues Rathaus Li. 2	1.17	2.28	3.39
Westplatz SEV	1.18	2.29	3.40
Waldplatz SEV	1.19	2.30	3.41
Sportforum Süd SEV	1.20	2.31	3.42
Angerbrücke, Straßenbahnhof Li. 130	1.21	2.32	3.43
Lindenauer Markt	1.22	2.33	3.44
G.-Schwarz-/Merseburger Str. Li. 7	1.24	2.35	3.46
Wielandstraße	1.25	2.36	3.47
Diakonissenhaus	1.26	2.37	3.48
Rathaus Leutzsch Li. 7	1.27	2.38	3.49
Pfingstweide	1.28	2.39	3.50
Philipp-Reis-Straße	1.29	2.40	3.51
S-Bf. Leutzsch	1.30	2.41	3.52
Barnecker Straße	1.31	2.42	3.53
Südstraße	1.32	2.43	3.54
Ludwig-Jahn-Straße Li. 62	1.33	2.44	3.55
Forstweg Li. 62	1.34	2.45	3.56
Böhlitz-Ehrenberg, Burghausener Str. Li. 62	1.35	2.46	3.57
Gundorf, Friedhof	1.36	2.47	3.58
Burghausen	1.37	2.48	3.59
Miltitzer Straße	1.38	2.49	4.00
Löwen Center Li. 62	1.39	2.50	4.01
Großer Marktweg	1.40	2.51	4.02
Rückmarsdorf, Einkaufspassage	1.41 → 	2.52 → 	4.03 → 

 verkehrt weiter Richtung Hauptbahnhof siehe Gegenrichtung  
Diese Linie verkehrt nicht in der Nacht vom 31.12.2020 zum 01.01.2021.

# Fahrplan

gültig ab 19.11.2020

## N3 Rückmarsdorf ► Böhlitz-Ehrenberg ► Leutzsch ► Angerbrücke ► Neues Rathaus ► Hauptbahnhof

### Täglich

Rückmarsdorf, Einkaufspassage	1.42	2.53	4.04
Miltitzer Straße	1.43	2.54	4.05
Burghausen	1.44	2.55	4.06
Gundorf, Friedhof	1.45	2.56	4.07
Böhlitz-Ehrenberg, Burghausener Str. Li. 62	1.46	2.57	4.08
Forstweg Li. 62	1.47	2.58	4.09
Ludwig-Jahn-Straße Li. 62	1.48	2.59	4.10
Südstraße	1.49	3.00	4.11
Barnecker Straße	1.50	3.01	4.12
S-Bf. Leutzsch	1.51	3.02	4.13
Philipp-Reis-Straße	1.51	3.02	4.13
Pfingstweide	1.52	3.03	4.14
Rathaus Leutzsch Li. 7	1.53	3.04	4.15
Diakonissenhaus	1.54	3.05	4.16
Wielandstraße	1.55	3.06	4.17
G.-Schwarz-/Merseburger Str. Li. 7	1.56	3.07	4.18
Lindenauer Markt	1.57	3.08	4.19
Angerbrücke, Straßenbahnhof SEV	1.59	3.10	4.21
Sportforum Süd SEV	2.00	3.11	4.22
Waldplatz SEV	2.02	3.13	4.24
Westplatz SEV	2.04	3.15	4.26
Neues Rathaus Li. 2	2.05	3.16	4.27
Neues Rathaus Li. 9	2.06	3.17	4.28
Thomaskirche	2.07	3.18	4.29
Goerdelerring (Steig D)	2.09	3.20	4.31
Hauptbahnhof (Steig B)	2.11	3.22	4.33

Diese Linie verkehrt nicht in der Nacht vom 31.12.2020 zum 01.01.2021.