

32 Gohlis-Nord ◀▶ S-Bf. Plagwitz

Die Baulinie 32 verbindet Gohlis im Norden sowie Plagwitz im Westen mit der Leipziger Innenstadt.

Auf dem Abschnitt Gohlis-Nord – Nordplatz ersetzt die Baulinie 32 die Straßenbahnlinie 12, auf dem Abschnitt Hauptbahnhof – S-Bf. Plagwitz die Straßenbahnlinie 14. Vom 02.06. bis voraussichtlich zum 30.08.2020 ist die Baulinie 32 für die Linien 12 und 14 im Einsatz.

Interessante Ziele entlang dieser Linie:

Gohliser Schlösschen

















Haltestelle „Fritz-Seger-Straße“

Szeneviertel Plagwitz mit zahlreichen Cafés, Bars, Läden und Ateliers

Haltestelle „K.-Heine-/Merseburger Straße“

Leipziger Baumwollspinnerei

Haltestelle „S-Bf. Plagwitz“

-  Haltestelle
-  Haltestelle barrierefrei
-  Haltestelle eingeschränkt barrierefrei
-  Servicezentren/Servicepoints
-  stationärer Fahrausweisautomat
-  Mobilitätsstation
-  Bike & Ride
-  Taxi-Stand
-  Krankenhaus
-  Bibliothek
-  Hallenbad
-  Freibad
-  S-Bahnhof
-  öffentliches Gebäude
-  Kirche
-  Friedhof

Sammelanschlüsse ab Hauptbahnhof:
Veränderte Anschlusszeiten und Umsteigepunkte im Spät- und Wochenendfrühverkehr – bitte nutzen Sie auch die Umsteigepunkte „Wilhelm-Liebnecht-Platz“, „Augustusplatz“ und „Wilhelm-Leuschner-Platz“.

